



## L'entreprise MaxSea

### Un groupe français leader mondial, basé dans une région de rêve !

Notre aventure débute au printemps 1984. Brice Pryszo, architecte naval de formation, achète le troisième Macintosh vendu en France afin de développer le premier logiciel de navigation maritime au monde !

Depuis, nous travaillons à faire de la mer un monde meilleur, durable et plus sûr dans tous ses usages.

### Les logiciels **TIMEZERO** sont désormais la référence mondiale et équipent tous types de bateaux dans plus de 75 pays :

- **TZ Navigator** : le logiciel de navigation innovant pour la plaisance, référence mondiale depuis près de 30 ans
- **TZ iBoat** : l'application iPad pour la navigation côtière qui a révolutionné le marché en apportant pour la première fois un affichage 3D aux navigateurs
- **TZ Professional** : le logiciel professionnel dernière génération, leader mondial pour la pêche professionnelle
- **TZ Coastal Monitoring** : la première solution de surveillance maritime clé en main utilisée par les clients les plus exigeants, intégrant radars, caméras vidéo et réalité augmentée
- **TZ Charts** : le meilleur fournisseur de cartes marines électroniques (navigation, côtières, fonds marins) à travers le monde

## Notre groupe en chiffres :

- 70 employés répartis sur 3 sites géographiques : Biarritz, Barcelone, Portland (USA)
- 8 M€ de chiffre d'affaires consolidés
- Plus de 100 000 licences vendues
- Logiciel traduit dans 13 langues
- Depuis 2004, nous travaillons en étroite collaboration avec le groupe japonais **FURUNO, leader mondial de l'électronique marine**





Bat. Odéo - Technopole Izarbel

### Situation


Implantée sur la Technopole Izarbel à Bidart, adossée à l'école d'ingénieurs et aux plateformes de recherche, l'entreprise MaxSea est située à :

 **2 min du péage** Biarritz - A63

 **10 min de la gare** de Biarritz la Négresse en bus

 **14 min de l'aéroport** de Biarritz en bus

 Bus **ligne C**

 Possibilité de restauration sur la technopole



MaxSea International S.A.S.  
1 allée Théodore Monod  
64210 Bidart (France)

+33 559 43 81 00  
info@mytimezero.com  
[www.mytimezero.com](http://www.mytimezero.com)

# CDI : Ingénieur développement logiciel cartographie

## L'offre d'emploi

En tant que membre de l'équipe de développement cartographique, vous participerez à :

- **La création d'une cartographie mondiale**  
En permanence, les cartes du monde évoluent et sont mises à jour. Une carte à jour, c'est pour le navigateur ou le pêcheur du stress en moins, une sécurité et un plaisir de navigation renforcés. Vous travaillerez pour rendre nos utilisateurs plus sereins, et pour leur apporter confort et efficacité dans leur quotidien.
- **L'intégration d'une équipe de développement de pointe**  
L'équipe actuelle se compose de 10 personnes (développeurs, chefs produit, testeurs, cartographes, ...). En intégrant cette équipe, votre talent et votre savoir-faire participeront non seulement au développement de nouveaux outils de production cartographique, mais aussi à la consolidation au quotidien des liens entre les membres de l'équipe, dans un esprit d'agilité totale.
- **L'évolution de notre société**  
L'industrie de la cartographie maritime mondiale a vécu de grands changements ces dernières années. Le développement de la cartographie au sein de notre groupe est devenu la priorité numéro une et vous en serez un acteur majeur.

## Description du profil recherché

- Vous êtes diplômé(e) d'une école d'ingénieurs généraliste ou spécialisé(e) en informatique, ou autre type de formation **spécialisée en informatique niveau Bac+5 minimum**. Vous êtes passionné(e) par le développement logiciel.
- Vous avez l'esprit high-tech et le goût pour l'innovation et le développement informatique.
- Vous êtes adaptable et curieux(se) de nature et vous aimez travailler en équipe.
- Vous connaissez et appréciez les méthodes Agiles et pour vous, l'Agilité n'est pas qu'un ensemble de techniques, mais avant tout un état d'esprit.
- Vous maîtrisez les langages de développement **C#** et **.NET** (ou bien **Java**) et l'environnement de développement **Visual Studio** (ou autre environnement intégré de type Eclipse).
- Vous pouvez exprimer l'architecture et la conception de vos développements en **UML2**.
- Vous utilisez des **bases de données SQLite** ou **SQL Server**.
- Vous êtes convaincu(e) qu'un développement réussi commence par les tests.
- Une expérience en **manipulation de très gros volumes de données / big data** ainsi que la connaissance d'un environnement de calcul massivement distribué (Azure, AWS, ...) seraient un plus.
- Vous avez une première expérience en développement (stages ou premier emploi). Vous avez une bonne pratique de l'anglais technique.

Cette aventure vous tente ? Nous vous attendons : rejoignez-nous !

Bienvenue à bord !



Via MapMedia, filiale de cartographie numérique spécialisée dans la numérisation et le traitement de données cartographiques raster, TIMEZERO offre [une collection de plus de 6 000 cartes nautiques sur l'ensemble du monde](#), le format vecteur étant produit à partir des données C-MAP et Navionics.

**Emploi** : CDI

**Conditions** : Poste à pourvoir dès que possible, basé à Bidart (Pyrénées-atlantiques)

**Rémunération** : selon profil

**Postuler** : envoyez votre candidature par Email à [candidature@maxsea.fr](mailto:candidature@maxsea.fr)



MaxSea International S.A.S.  
1 allée Théodore Monod  
64210 Bidart (France)

+33 559 43 81 00  
[info@mytimezero.com](mailto:info@mytimezero.com)  
[www.mytimezero.com](http://www.mytimezero.com)